

Rotterdam & het DSO



Door Sophie Makhlouf (Regievoerder DSO-keten)



Gemeente
Rotterdam

Agenda voor vandaag

01

DSO-Quiz

Jullie kennis testen aan de hand van een Mentimeter

02

Korte introductie

Over onze leveranciers en onze oefen- en testinitiatieven

03

Casus lokaal spoor

Wat we gedaan en geleerd hebben tijdens een test

04

Tot IWT...

Over de status, de uitdagingen en de to-do's

Mentimeter

Vraag 1: Waar staat de afkorting DSO voor?

Antwoord 1a: Digitaal Systeem Omgevingswet

Antwoord 1b: Digitaal Stelsel Omgevingswet

Antwoord 1c: Digitaal Systeem Omgevingsloket

Antwoord 1d: Digitaal Stelsel Omgevingsloket

Mentimeter

Vraag 2: Welk component is/welke componenten zijn onderdeel van het DSO?

Antwoord 2a: Landelijke Voorziening Bekendmaken en Beschikbaarstellen (LVBB)

Antwoord 2b: Omgevingsloket

Antwoord 2c: Register Toepasbare Regels (RTR)

Antwoord 2d: Alle antwoorden zijn correct

Mentimeter

Vraag 3: Welk loket wordt/welke loketten worden door het DSO vervangen?

Antwoord 3a: OLO (Omgevingsloketonline) en Ruimtelijkeplannen.nl

Antwoord 3b: OLO (Omgevingsloket online) en Activiteitenbesluit Internet Module (AIM)

Antwoord 3c: OLO (Omgevingsloket online), Ruimtelijkeplannen.nl en Activiteitenbesluit Internet Module (AIM)

Antwoord 3d: Geen van bovenstaande antwoorden is correct

Mentimeter

Vraag 4: Hoe staat jullie gemeente ervoor?

- Antwoord 4a: 100% - We zijn helemaal klaar voor IWT
- Antwoord 4b: 75% - Er moeten nog een paar zaken ingericht worden
- Antwoord 4c: 50% - We zijn halverwege
- Antwoord 4d: 25% - We zijn begonnen, maar zijn er nog niet
- Antwoord 4e: 0% - We zijn nog niet begonnen

Het DSO bestaat uit
landelijke voorzieningen...



...en **lokale**
voorzieningen



De **lokale** voorzieningen van Rotterdam bestaan uit...

Plan-software: Roxit

Regelsoftware: Berkeley Bridge

VTH-software: Ari/Boso



Niet lullen maar poetsen...



6

Werkplaatsen
DSO-keten
afgerond

Werkplaats
Plan-keten
afgerond

1

2

Werkplaatsen
VTH-keten
afgerond

Indringende
ketentesten
afgerond

2

Inzoomen lokaal spoor: Wat?



Er lopen verschillende sporen door **meerdere gemeenten** in de provincie Zuid-Holland

Metropool regio
Rotterdam Den Haag
(MRDH) is hier
verantwoordelijk voor

Maar... Het MRDH wordt door het DSO **niet** gezien als bevoegd gezag

Inzoomen lokaal spoor: Hoe?



De regels over het lokale spoor moeten

binnen 2 jaar

in de omgevingsplannen van de gemeenten worden opgenomen.

Inzoomen lokaal spoor: Omgevingsplan

MRDH heeft...

- ... De **juridische regels** voor het lokaal spoor op papier gezet
- ... Een **geografisch gebied** aangeleverd
- ... **Activiteiten** gedefinieerd

Rotterdam heeft...

- ... De regels opgenomen in hoofdstuk 4 van het **test omgevingsplan**
- ... De regels gekoppeld aan een **geografische gebied**
- ... De regels gekoppeld aan **twee activiteiten**
- ... Het test omgevingsplan **gevalideerd** en **gepubliceerd**

Inzoomen lokaal spoor: Omgevingsplan

Omgevingsplan Gemeente Rotterdam

Omgevingsplan Gemeente Rotterdam

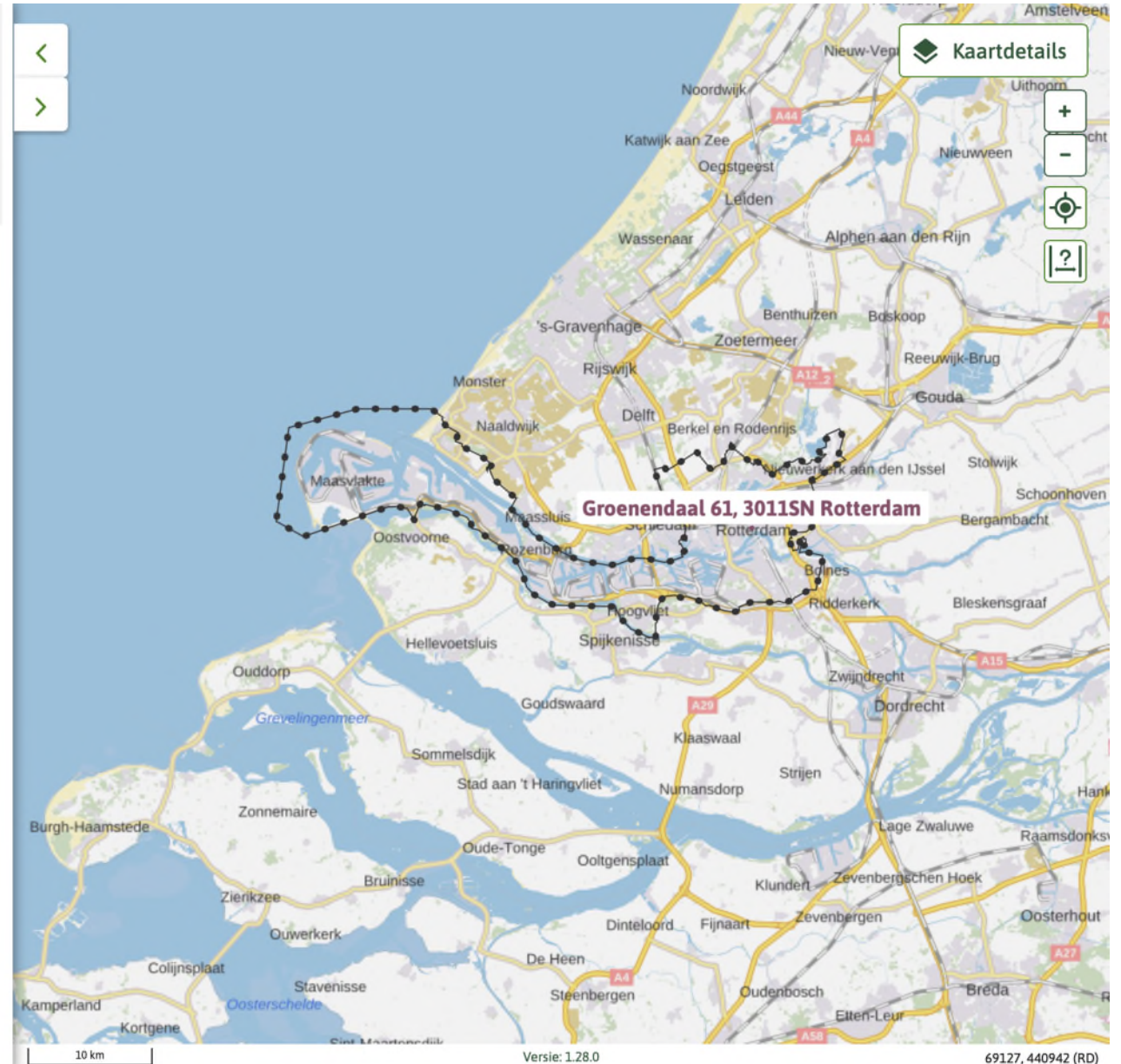
meer kenmerken ▾

In werking vanaf 10-08-2022 alle versies ▾

Inhoud **Regels** Toelichting Bijlagen Kaarten

Toon tekst: inklapbaar volledig

- › HOOFDSTUK 1 Algemene bepalingen
- › HOOFDSTUK 2 Doelen
- › HOOFDSTUK 3 Programma's
- ✓ HOOFDSTUK 4 Aanwijzingen in de fysieke leefomgeving
 - ✓ AFDELING 4.1 Thema's
 - › § 4.1.1 Houtkap
 - › § 4.1.2 Omgevingsveiligheid
 - › § 4.1.3 Cultureel erfgoed
 - ✓ § 4.1.4 Lokaal spoor
 - › ARTIKEL 4.5 (beperkingengebied lokaal spoor)
 - › HOOFDSTUK 5 Activiteiten
 - › HOOFDSTUK 6 Beheer en onderhoud
 - › HOOFDSTUK 7 Financiële bepalingen



Inzoomen lokaal spoor: Omgevingsplan

'tunnel' voor een tunnel ten behoeve van het metro- en tramverkeer;

c. gebruik voor activiteiten en installaties ten dienste van het spoorwegverkeer, waaronder opslag van materialen ten behoeve van het spoor.

annotaties

Annotations

Algemene kenmerken

Type regelgeving: regel voor iedereen

Thema's: infrastructuur

Locaties

Beperkingengebied metro

Beperkingengebied tram

Activiteiten

▼ **beperkingengebiedactiviteit m.b.t. een spoorweg**

Beperkingengebiedactiviteit met betrekking tot een lokale spoorweg (werken nabij de Metrobaan) toegestaan:
Beperkingengebied metro, Beperkingengebied tram

Beperkingengebiedactiviteit met betrekking tot een lokale spoorweg (werken nabij de Trambaan) toegestaan:
Beperkingengebied metro, Beperkingengebied tram

2. Op de voor **Beperkingengebied lokaal spoor** bestemde gronden mag niet worden gebouwd, behoudens:

a. bouwwerken, geen gebouwen zijnde, welke in de bestemming passen;

b. voor het functioneren van het spoorwegverkeer nodige gebouwen,



Inzoomen lokaal spoor: Omgevingsplan

'tunnel' voor een tunnel ten behoeve van het metro- en tramverkeer;

c. gebruik voor activiteiten en installaties ten dienste van het spoorwegverkeer, waaronder opslag van materialen ten behoeve van het spoor.

annotaties

Annotaties

Algemene kenmerken

Type regelgeving regel voor iedereen

Thema's infrastructuur

Locaties

Beperkingengebied metro

Beperkingengebied tram

Activiteiten

✓ **beperkingengebiedactiviteit m.b.t. een spoorweg**

Beperkingengebiedactiviteit met betrekking tot een lokale spoorweg (werken nabij de Metrobaan) toegestaan: **Beperkingengebied metro, Beperkingengebied tram**

Beperkingengebiedactiviteit met betrekking tot een lokale spoorweg (werken nabij de Trambaan) toegestaan: **Beperkingengebied metro, Beperkingengebied tram**

2. Op de voor **Beperkingengebied lokaal spoor** bestemde gronden mag niet worden gebouwd, behoudens:

a. bouwwerken, geen gebouwen zijnde, welke in de bestemming passen;

b. voor het functioneren van het spoorwegverkeer nodige gebouwen,



Inzoomen lokaal spoor: Toepasbare regels

Rotterdam heeft...

- ... De **check** gemaakt en deze gekoppeld aan de twee activiteiten.
- ... De **indieningsvereisten** gemaakt en deze gekoppeld aan de twee activiteiten.
- ... Deze toepasbare regels **geverifieerd** en **geüpload** naar de landelijke voorzieningen.

Inzoomen lokaal spoor: Toepasbare regels

Registratie Toepasbare Regels

[← Toon positie in functionele structuur](#)

Filter opties

Bestuursorgaan

Activiteit

[Alle filteropties wissen](#)

[Toon alle opties](#)

Functionele structuur



Beperkingengebiedactiviteit met betrekking tot een lokale spoorweg (werken nabij de Metrobaan)

Kenmerken vanuit omgevingsdocument

Bestuursorgaan: Gemeente Rotterdam
ID: nLimow-gm0599.activiteit.70a7b939bfac43808d85c182af4d8667
Begindatum: 04-08-2022
Einddatum (tot en met): Onbepaald

Locaties

Noemer	ID
Beperkingengebied tram	nLimow-gm0599.gebiedengroep.95a378a5ff7a48189 29e25ada31444b0 i
Beperkingengebied metro	nLimow-gm0599.gebiedengroep.3651d03279eb42f0 930ad3214a9bf255 i

Bronverwijzingen

Document: </akn/nl/act/gm0599/2022/Regelinge93a418a42a54221b8f7d11418fb086b>

Juridische bron: nLimow-gm0599.regeltekst.627fc122fd0140a583ae441bee89f794
nLimow-gm0599.regeltekst.06f27c97ea9b4287a9d613f4f315a91d
nLimow-gm0599.regeltekst.90a2a4b11a2e4ab9916ecbffb2b94f37
nLimow-gm0599.regeltekst.c8e87f23c98448d393fb8eb4318178e8
nLimow-gm0599.regeltekst.a338d926adca4ea1960c4a3d9d8f26b0
nLimow-gm0599.regeltekst.f184773e027944e3ac28b303c059aa67

Inzoomen lokaal spoor: Toepasbare regels

Vergunningcheck



4. Resultaat

Stap 4 van 4

Hieronder staan de werkzaamheden die u heeft gekozen. Per werkzaamheid leest u voor welke juridische activiteiten u iets moet doen.

Als u direct een aanvraag start, worden alle activiteiten opgeslagen in Mijn Omgevingsloket.

Grondboring of sondering uitvoeren

 U heeft een vergunning nodig voor 2 activiteiten. 

- Beperkingengebiedactiviteit met betrekking tot een lokale spoorweg (werken nabij de Metrobaan)
- Beperkingengebiedactiviteit met betrekking tot een lokale spoorweg (werken nabij de Trambaan)

[← Vorige stap](#)

 [Download resultaat als PDF](#)

[Naar aanvragen](#)

De Vergunningcheck is een serviceproduct van de Nederlandse overheid. Het geeft u een algemene indruk of er voor uw activiteit een vergunning of melding nodig is. De makers van de Vergunningcheck hebben met veel aandacht gewerkt aan de vragen en antwoorden. Toch geeft het resultaat van de Vergunningcheck u geen absolute zekerheid. Bijvoorbeeld doordat sommige activiteiten of combinaties van activiteiten (nog) niet in de Vergunningcheck staan. Of doordat er nog andere regels zijn waardoor u nog andere vergunningen moet aanvragen of andere meldingen moet doen. U kunt daarom geen rechten ontlenen aan deze Vergunningcheck. Wilt u zeker weten of en hoe u uw activiteit kunt uitvoeren? Dan raden wij u aan contact op te nemen met uw gemeente en/of waterschap.

Inzoomen lokaal spoor: Toepasbare regels

Aanvraag Lokaal Spoor

7. Verzoeken indienen

Stap 7 van 7

We hebben 1 verzoek gemaakt van uw activiteiten. Hier ziet u waar u dit verzoek indient.

[Ergens anders indienen](#)

Verzoek:

Aanvraag Lokaal Spoor



Indienen bij:

Gemeente Rotterdam

Soort:

Aanvraag vergunning

Bevat:

Beperkingengebiedactiviteit met betrekking tot een lokale spoorweg (werken nabij de Metrobaan) - Aanvraag vergunning (Gemeente)

Beperkingengebiedactiviteit met betrekking tot een lokale spoorweg (werken nabij de Trambaan) - Aanvraag vergunning (Gemeente)

[Vorige](#)

[Volgende](#)

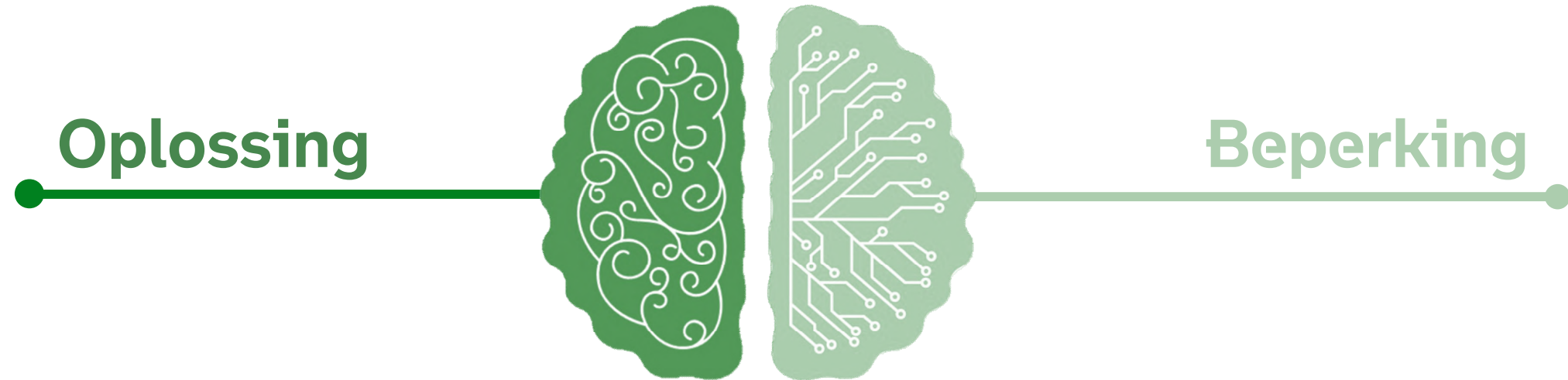
Inzoomen lokaal spoor: VTH

Omdat de MRDH verantwoordelijk is voor deze regels, wil je dat **alle aanvragen automatisch bij hun belanden.**

Maar...

... de MRDH wordt **niet** als bevoegd gezag gezien door het DSO.

Inzoomen lokaal spoor: VTH



Oplossing

Samenwerken met organisaties als RET en de HTM namens MRDH aan aanvragen via de **gebruikerstoepassing van de samenwerkfunctionaliteit.**

Beperking


RET en HTM hebben nog geen **sub-Organisatie Identificatie Nummer (OIN)**. Dus nu kunnen we hun niet toevoegen als ketenpartner.

Richting IWT...



**Inwerkingtredingsdatum
Omgevingswet**

Plan-keten



Plan-keten

We gaan live met het tijdelijke **Omgevingsplan van rechtswege**.

Dit bestaat uit:

1. Juridische regels zoals vastgesteld in **bestemmingsplannen**
2. Juridische regels zoals vastgesteld in de **bruidsschat**

To-do meter:



**Inwerkingtredings
-datum
Omgevingswet**

Plan-keten

Juridische regels zoals vastgesteld in **bestemmingsplannen**

✓ Omgevingsplan gemeente Rotterdam

Omgevingsplan - Gemeente Rotterdam
In werking vanaf 14-05-2022

✓ Parapluherziening biologische veiligheid

Bestemmingsplan - gemeente Rotterdam
vastgesteld 14-06-2018 - geheel onherroepelijk in werking

✓ Parapluherziening parkeernormering Rotterdam

Bestemmingsplan - gemeente Rotterdam
vastgesteld 14-12-2017 - geheel onherroepelijk in werking

✓ Parapluherziening Terrassen

Bestemmingsplan - gemeente Rotterdam
vastgesteld 19-02-2015 - geheel onherroepelijk in werking

✓ Laurenskwartier

Bestemmingsplan - Gemeente Rotterdam
onherroepelijk 23-03-2013 - geheel onherroepelijk in werking



Plan-keten

Juridische regels zoals vastgesteld in **bruidsschat**

✓ Omgevingsplan gemeente Rotterdam

Omgevingsplan - Gemeente Rotterdam
In werking vanaf 14-05-2022

✓ Parapluherziening biologische veiligheid

Bestemmingsplan - gemeente Rotterdam
vastgesteld 14-06-2018 - geheel onherroepelijk in werking

✓ Parapluherziening parkeernormering Rotterdam

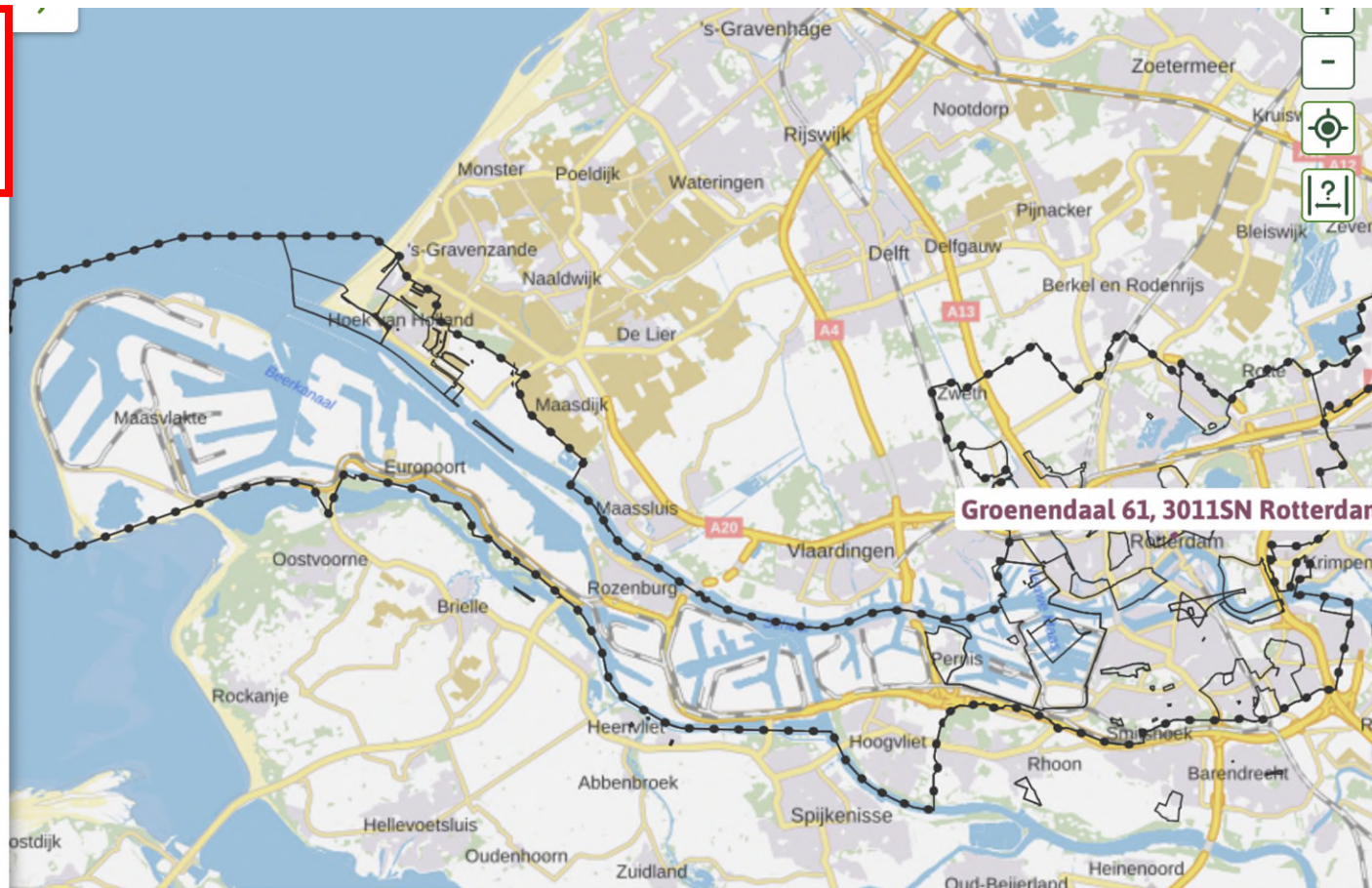
Bestemmingsplan - gemeente Rotterdam
vastgesteld 14-12-2017 - geheel onherroepelijk in werking

✓ Parapluherziening Terrassen

Bestemmingsplan - gemeente Rotterdam
vastgesteld 19-02-2015 - geheel onherroepelijk in werking

✓ Laurenskwartier

Bestemmingsplan - Gemeente Rotterdam
onherroepelijk 23-03-2013 - geheel onherroepelijk in werking



Toepasbare regel-keten



Toepasbare regel-keten

We gaan live met de toepasbare regels die mee worden geleverd met de bruidsschat.

Hiervoor moeten we:

- De regels **gebruiksvriendelijker** maken (o.a. B1 niveau borgen)
- De regels **afstemmen op interbestuurlijk niveau**
- Een **helpdesk** inregelen

To-do meter:



**Inwerkingtredings
-datum
Omgevingswet**

Toepasbare regel-keten

Vergunningcheck

4. Resultaat

Stap 4 van 4

Hieronder staan de werkzaamheden die u heeft gekozen. Per werkzaamheid leest u voor welke juridische activiteiten u iets moet doen.

Boom of beplanting onderhouden of weghalen

 U moet contact opnemen met uw gemeente over 1 activiteit. 

Voor deze activiteit missen we vragen van de gemeente. Dit betekent dat u misschien toch een vergunning of melding nodig heeft. De gemeente kan u vertellen wat u moet indienen. Neem voor de volgende activiteit contact op:

- Boom kappen of houtopstand vellen

De tekst kan **niet gewijzigd** worden

 Vorige stap

 Download resultaat als PDF

Toepasbare regel-keten

Vergunningcheck

3. Vragen beantwoorden

Stap 3 van 4

Boom of beplanting onderhouden of weghalen

✓ Locatie van de bomen of struiken (Vragen van het Rijk)
✓ Boom of struik onderhouden of verwijderen (Vragen van het Rijk)
✓ Kleinere aantallen bomen of struiken (Vragen van het Rijk)
✓ Doel van bomen of struiken (Vragen van het Rijk)
✓ Naaldbomen (Vragen van het Rijk)
✓ Beplanting langs wegen, waterwegen of landbouwgronden (Vragen van het Rijk)
✓ Populieren, wilgen, essen of elzen (Vragen van het Rijk)
✓ Productie van biomassa (Vragen van het Rijk)
✓ Diverse vragen (Vragen van het Rijk)
✓ Vergunningscheck vellen van houtopstander (Vragen van de Provincie)
✓ Verwijderen van beplanting (Vragen van het Waterschap)

Vragen op verschillende bestuursniveaus zijn gescheiden. Deze wil je **samenvoegen**.

< Vorige stap

Volgende stap >

VTH-keten

Ontvangen van
aanvragen werkt

1



1

Aanvullingen op
aanvraag detecteren

Doorsturen van
aanvragen aan ander
BG werkt

2



2

Beheerportaal toont
niet wat is ingediend

Samenwerken met
ketenpartners werkt

3



3

Geen mogelijkheid
voor WKB-meldingen

Terugkoppelen aan
initiatiefnemer werkt

4



4

Geen voorziening
voor wilde ideeën

VTH-keten

We gaan live met onze eigen VTH-systemen Ari/Boso.

Deze systemen zijn we continue aan het **verfijnen**, maar werken in de huidige praktijk al **goed**.

To-do meter:



**Inwerkingtredings
-datum
Omgevingswet**

Tips!



Ga oefenen!



Meld bevindingen bij het IPLO!



Ga in overleg met uw ketenpartners!



Schuif aan bij gebruikersoverleggen van leveranciers!